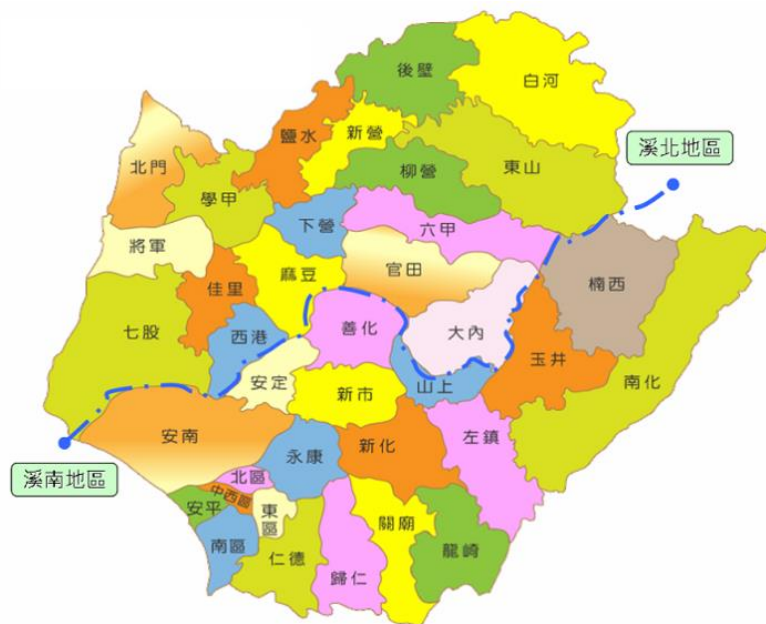


臺南市大新國小推動健康促進學校結合提升體適能運動、社會科學領域

—悠遊大臺南活動路線



臺南市行政區地圖

一、低年級：我的家鄉〔新化鎮歷史建物與景觀位置圖〕

大新國小→〔0.45km〕→啞口里九玄宮→〔1km〕→北勢里田府宮→大目橋→〔2.15km〕→太子宮→〔0.1km〕→媽祖廟→〔0.2km〕→新化街役場、楊逵文學館〔0.3km〕→新化老街→〔0.2km〕→護安宮→〔0.3km〕→上帝廟→中興路→〔3km〕→虎頭埤→〔3km〕→新和庄基督教會→〔3.8km〕→知義里派出所→〔1.5km〕→運動公園、南圳綠堤→〔0.5km〕→武安宮→〔0.5km〕→觀音亭→〔0.3km〕→清水寺→〔0.6km〕→新化圓環→〔0.7km〕→洋子廟→〔0.8km〕→啞口派出所→〔0.1km〕→大新國小

二、中年級：認識古都

大新國小→〔5km〕→永康區→〔7.3km〕→東區→〔5.3km〕→南區→〔6.2km〕→安平區→〔8.6km〕→安南區→〔8km〕→中西區→〔1.1km〕→北區〔6.2km〕→大新國小

三、高年級：認識南瀛

大新國小→〔1.5km〕→01 新化區→〔13.1km〕→02 龍崎區→〔4.2km〕→03 關廟區→〔4km〕→04 歸仁區→〔4.3km〕→05 仁德區→〔7km〕→06 永康區→〔14km〕→07 安定區→〔6.5km〕→08 西港區→〔5.6km〕→09 佳里區→〔6.5km〕→10 七股區→〔10km〕→11 將軍區→〔11.2km〕→12 北門區→〔8.5km〕→13 學甲區→〔10.7km〕→14 麻豆區→〔10.7km〕→15 下營區→〔10.5km〕→16 鹽水區→〔6.6km〕→17 新營區→〔8.5km〕→18 後壁區→〔5.2km〕→19 白河區→〔3km〕→20 東山區→〔17.5km〕→21 柳營區→〔7.9km〕→22 六甲區→〔8km〕→23 官田區→〔15km〕→24 大內區→〔13.5km〕→25 玉井區〔7.1km〕→→26 楠西區→〔17km〕→27 南化區→〔8.2km〕→28 左鎮區→〔8.7km〕→29 山上區→〔7.5km〕→30 善化區→〔6km〕→31 新市區→〔6km〕→大新國小

親愛的小朋友，從這個學期起，我們將開始進行悠遊大臺南的低碳樂活運動，希望藉由這個活動，讓我們大家的身體更健康，更快樂！

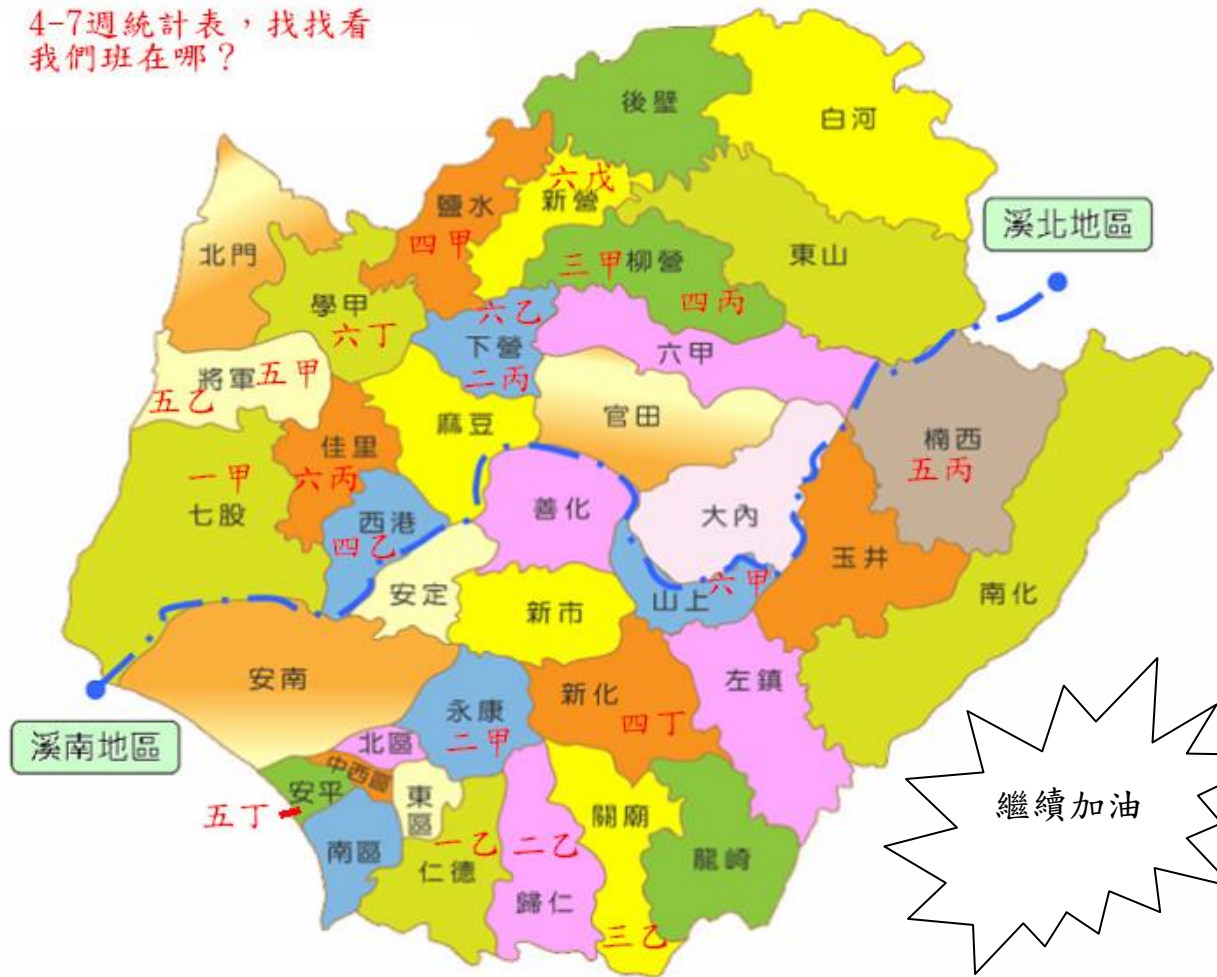
體育組將每個月公佈每年級的圈數狀況(全班累加！)

加油！

讓我們把大臺南全部跑遍吧！



4-7週統計表，找找看
我們班在哪？



我們班跑到哪裡了？

我的家鄉(97 圈)

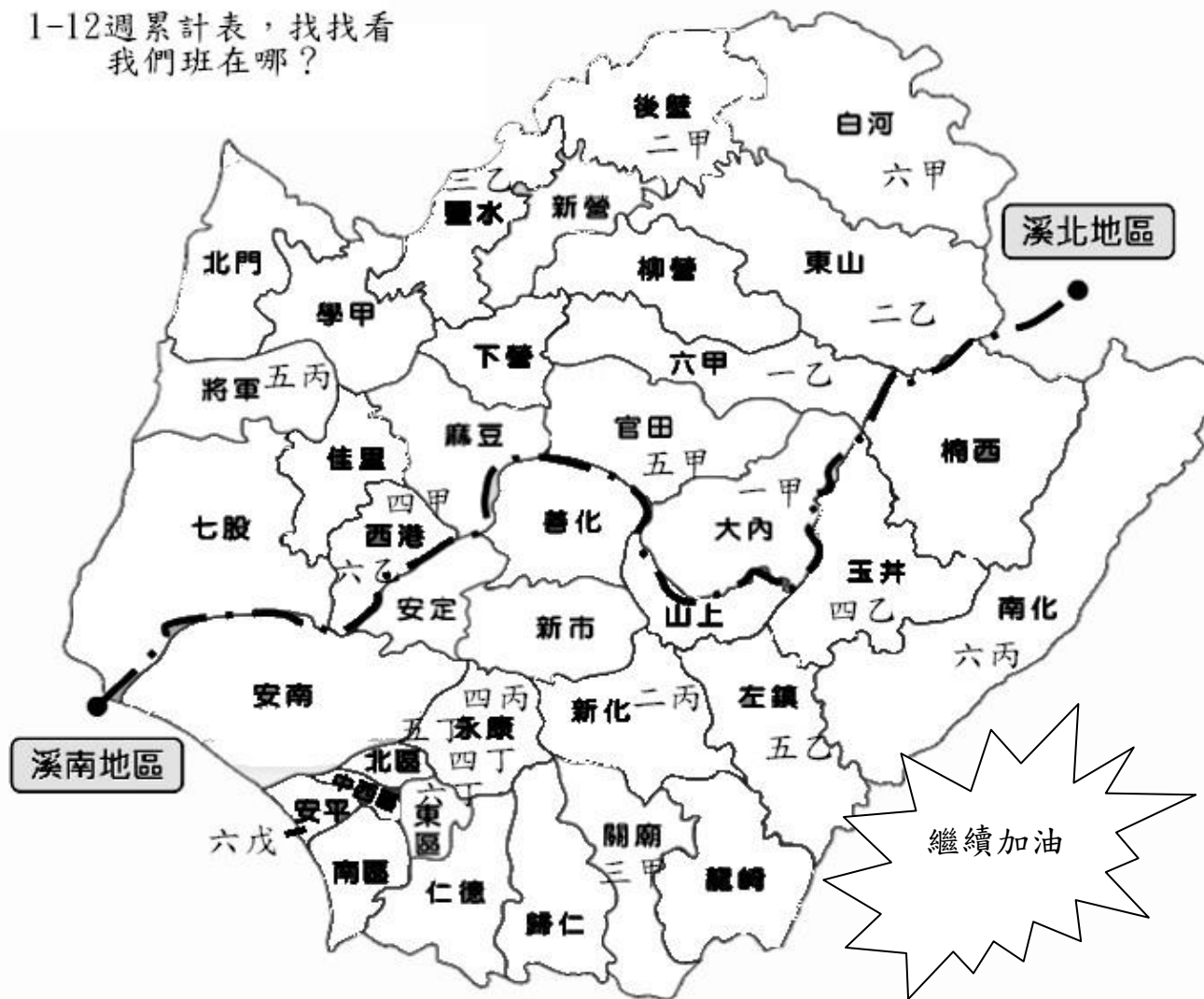
認識古都(238 圈)

認識南瀛

大新國小→〔1.5km〕→01 新化區→〔13.1km〕→02 龍崎區→〔4.2km〕→03 關廟區→〔4km〕→04 歸仁區→〔4.3km〕→05 仁德區→〔7km〕→06 永康區→〔14km〕→07 安定區→〔6.5km〕→08 西港區→〔5.6km〕→09 佳里區→〔6.5km〕→10 七股區→〔10km〕→11 將軍區→〔11.2km〕→12 北門區→〔8.5km〕→13 學甲區→〔10.7km〕→14 麻豆區→〔10.7km〕→15 下營區→〔10.5km〕→16 鹽水區→〔6.6km〕→17 新營區→〔8.5km〕→18 後壁區→〔5.2km〕→19 白河區→〔3km〕→20 東山區→〔17.5km〕→21 柳營區→〔7.9km〕→22 六甲區→〔8km〕→23 官田區→〔15km〕→24 大內區→〔13.5km〕→25 玉井區〔7.1km〕→→26 楠西區→〔17km〕→27 南化區→〔8.2km〕→28 左鎮區→〔8.7km〕→29 山上區→〔7.5km〕→30 善化區→〔6km〕→31 新市區→〔6km〕→大新國小

※計算累積圈數方式，認識家鄉→認識古都→認識南瀛

1-12週累計表，找找看
我們班在哪？



我們班跑到哪裡了？

※計算累積圈數方式，認識家鄉(97 圈)→認識古都
(238 圈)→認識南瀛(1370 圈)

恭喜以下班級 **已完成大臺南第一圈**，持續重新累計
中

六甲、六乙、六丁、六戊、五丙、四丙、四甲、三
甲、二丙

*請各班加強累計審核(以”跑”為準！走者不算！)

悠遊大臺南！最終統計表

※計算累積方式，認識家鄉(97 圈)→認識古都(238 圈)→認識南瀛(1370 圈)，

代表大臺南一圈(1705 圈)

班級	總圈數	每人每週 平均圈數	
一甲	2632	5.2	已跑完一圈，第二圈終站鹽水
一乙	2735	5.4	已跑完一圈，第二圈終站新營
二甲	1704	4.1	(第一圈未完) 終站新化
二乙	1606	3.6	(第一圈未完) 終站山上
二丙	2132	4.7	已跑完一圈，終站龍崎
三甲	3341	6.9	已跑完一圈，終站山上
三乙	1830	3.9	已跑完一圈，終站東區
四甲	4513	12.5	已跑完二圈，終站東山
四乙	2647	7.0	已跑完一圈，終站下營
四丙	3375	8.9	已跑完一圈，終站善化
四丁	793	2.1	(第一圈未完) 終站將軍
五甲	2352	5.4	已跑完一圈，終站佳里
五乙	2119	4.9	已跑完一圈，終站龍崎
五丙	4050	9.8	已跑完二圈，終站佳里
五丁	999	2.3	(第一圈未完) 終站鹽水
六甲	4490	10.4	已跑完二圈，終站後壁
六乙	3660	9.2	已跑完二圈，終站安平
六丙	2022	4.9	已跑完一圈，終站北區
六丁	3001	7.2	已跑完一圈，終站官田
六戊	3609	9.5	已跑完二圈，終站南區

親愛的小朋友及班級導師，若您們有用心跑，且真實的記錄**只有跑**的圈數，那麼這份統計表對您們是有意義的！希望下學期我們將融入大臺南公車路線，繼續我們的旅程喲

特別恭喜四甲、五丙、六甲、六乙及六戊完成了二圈的大臺南旅程，真的很不簡單喲！

