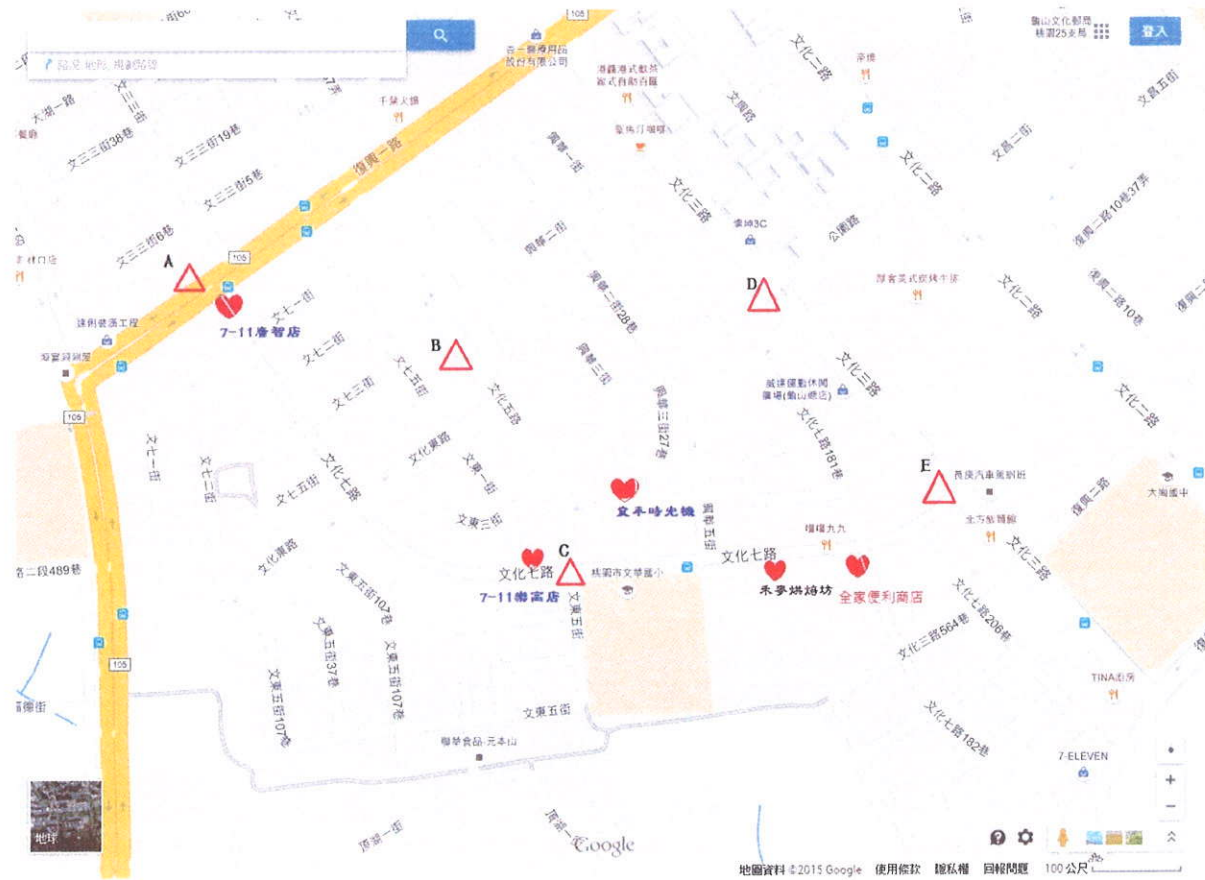


文華國小學區安全地圖



104.08.26

愛心服務站

104愛心服務站



愛心服務站
Neighbor Watch Stop

編製者：桃園市龜山區文華國小

中華民國一〇四年九月一日

7-11(廣智店)



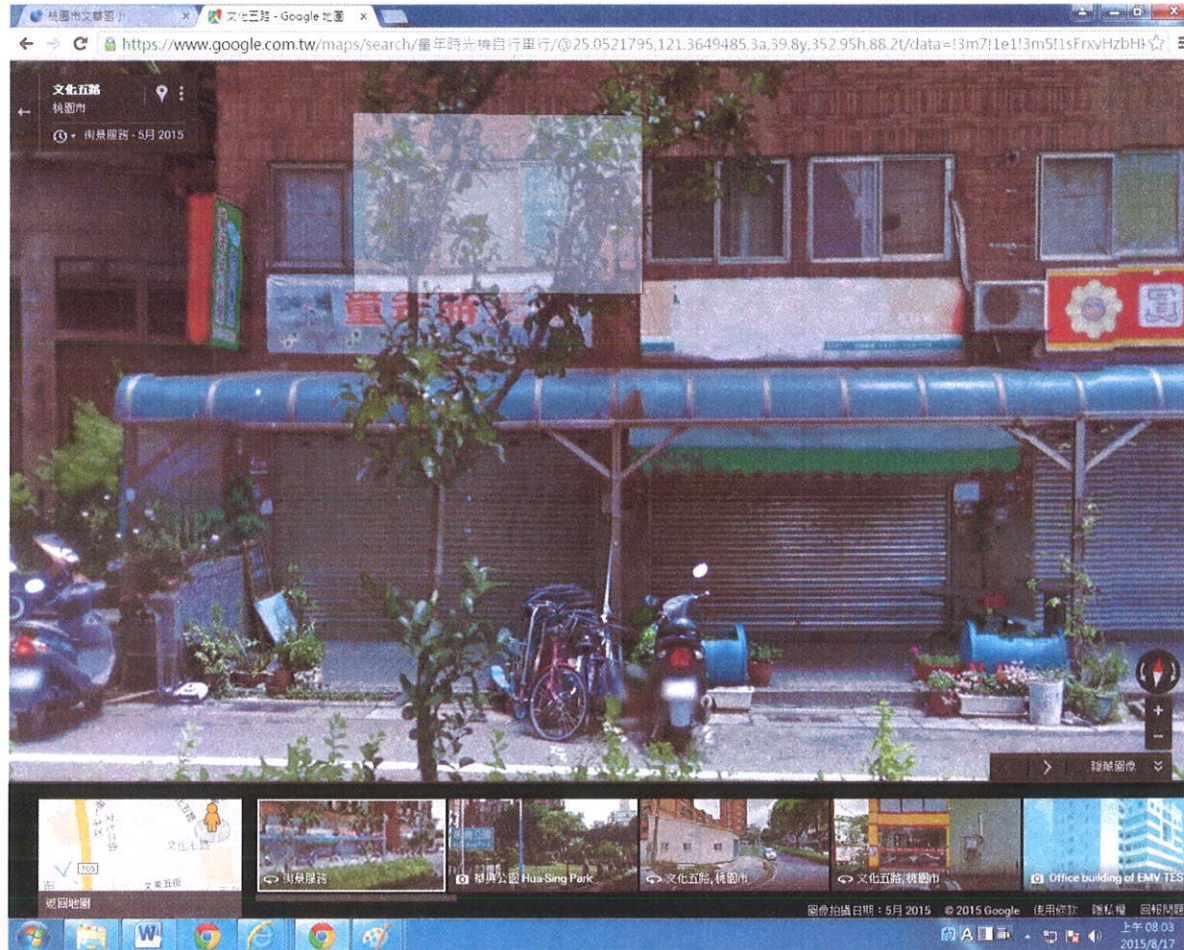
禾麥烘焙坊



全家便利商店(文銓店)



童年時光機自行車店



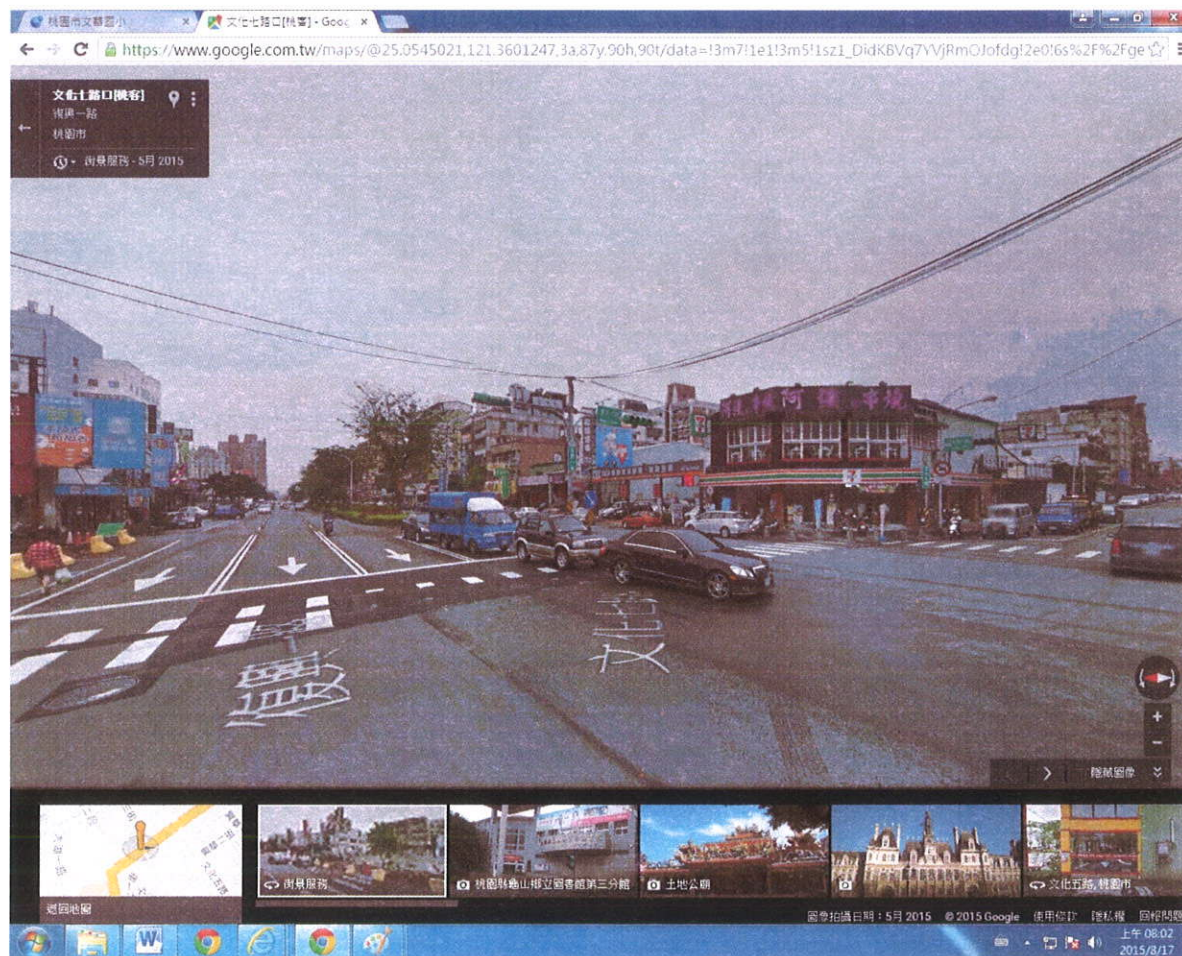
7-11(樂高店)



學區內危險路口



A：文化七路與復興一路交叉口



車流量大，請遵守號誌指示走斑馬線通行。

B. 文化五路



多為住宅，人煙少，行經此處請結伴同行

C. 文化七路與文東五街交叉口



車流量大且左轉車多，請遵守號誌指示走斑馬線通行。

D：文化三路與公園路口



車流量大，請遵守號誌指示走斑馬線通行。

E：文化三路與文化七路口



車流量大，請遵守號誌指示走 斑馬線通行。

F：文化三路與興華五路口



車流量大，請遵守號誌指示走 斑馬線通行。